

I. План-схемы образовательного учреждения

1. Район расположения образовательного учреждения, пути движения транспортных средств и детей (обучающихся, воспитанников)



↔ Движение транспортных средств

---> Движение детей в (из) учреждения



Знак автобусная остановка.

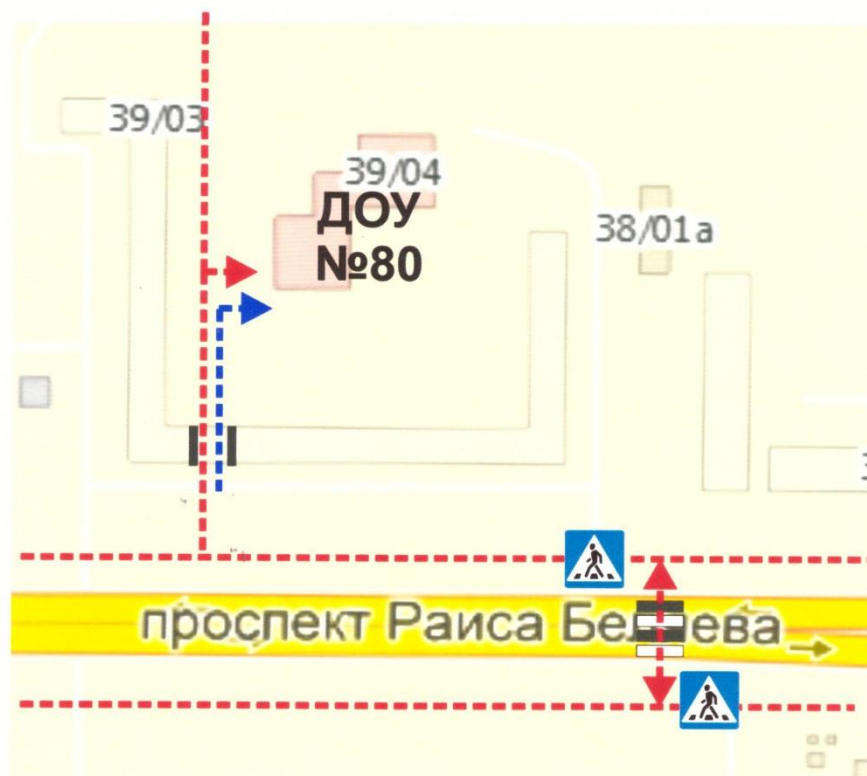


Знак пешеходный переход.



Знак светофор.

2. Схема организации дорожного движения в непосредственной близости от образовательного учреждения с размещением соответствующих технических средств организации дорожного движения, маршрутов движения детей и расположения парковочных мест



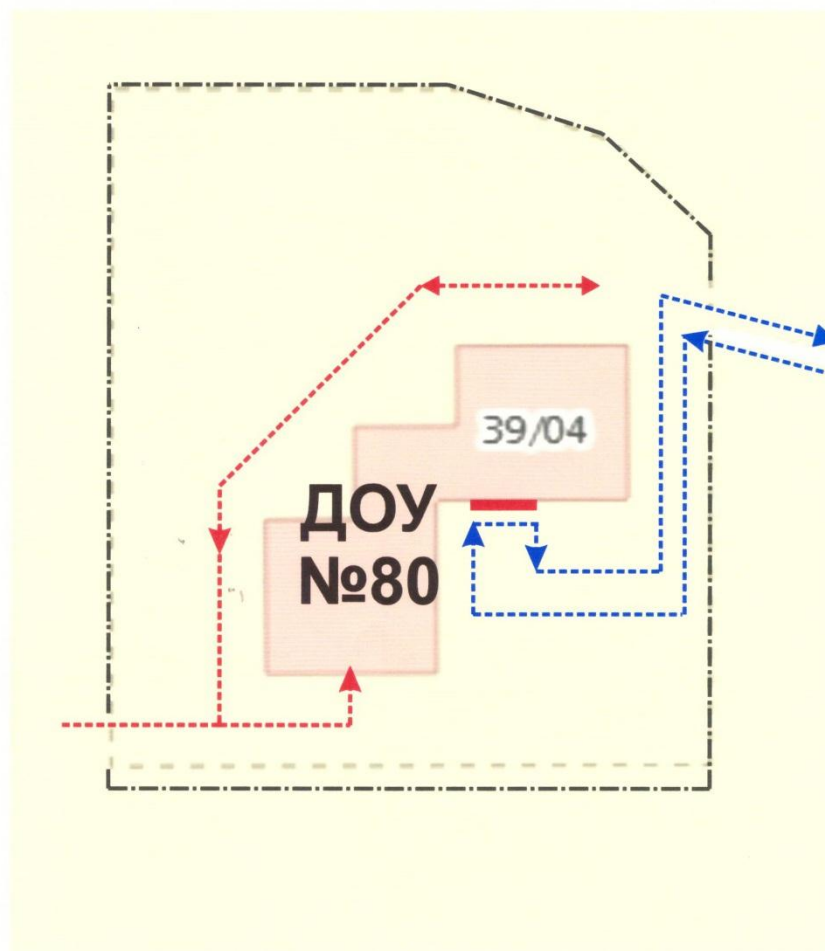
↔ Движение транспортных средств

---> Движение детей в учреждения

-.-> Движение детей в учреждения от мест высадки из частных транспортных средств

 Знак пешеходный переход.


3. Пути движения транспортных средств к местам разгрузки/погрузки и рекомендуемые безопасные пути передвижения детей по территории образовательного учреждения



--> Движение грузовых транспортных средств на территории ОУ

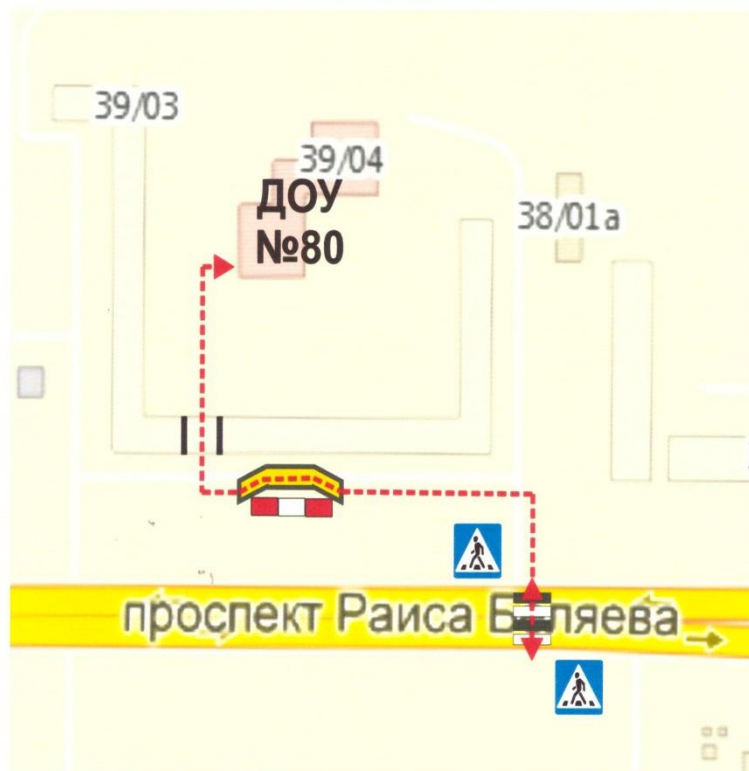
---> Движение детей на территории ОУ

- - - - - Ограждение образовательного учреждения

 Место погрузки/загрузки

Приложение

План-схема пути движения транспортных средств и детей (обучающихся, воспитанников) при проведении дорожных ремонтно-строительных работ вблизи образовательного учреждения



Временная пешеходная дорожка



Рекомендованное направление движения детей

План-схема расположения МБДОУ №80 «Реченька»

